



АДМИНИСТРАЦИЯ  
ЧАЙКОВСКОГО ГОРОДСКОГО ОКРУГА  
УПРАВЛЕНИЕ  
ЗЕМЕЛЬНО-ИМУЩЕСТВЕННЫХ  
ОТНОШЕНИЙ

ул. Ленина, д. 67/1, г. Чайковский, Пермский край, 617760  
Тел/факс: (34241) 4-73-75  
E-mail: chaikkui2015@yandex.ru  
ОКПО 35288925 ОГРН 1185958071562  
ИНН/КПП 5959002592/595901001

АО «Связьтранснефть»  
ул. Наметкина, д.12, стр.1,  
г. Москва, 117420

Чайковский отдел  
Управления Росреестра  
по Пермскому краю

17.01.2022 № 02-01-06-01-148

Правовое управление  
администрации Чайковского  
городского округа

На № \_\_\_\_\_ от \_\_\_\_\_

**О предоставлении решения**

**РЕШЕНИЕ № 20  
о размещении объектов**

г. Чайковский,  
Пермский край

13 января 2022

**Управление земельно-имущественных отношений администрации Чайковского городского округа, в лице начальника Управления Елькиной Ларисы Александровны, действующей на основании Положения об Управлении земельно-имущественных отношений администрации города Чайковского, утвержденного решением Думой Чайковского городского округа от 19 декабря 2018 г. № 99, разрешает Акционерному обществу «Связьтранснефть» (ИНН 7723011906, ОГРН 1027739420961, адрес: 117420, г.Москва, ул.Наметкина, д.12, стр.1, телефон: 8(495)9508070) размещение объекта: «Линии связи, линейно-кабельные сооружения связи и иные сооружения связи, для размещения которых не требуется разрешения на строительство», на землях, государственная собственность на которые не разграничена, площадью 11697 кв.м, на срок: до 01 июня 2022 года, местоположение: Пермский край, г. Чайковский.**

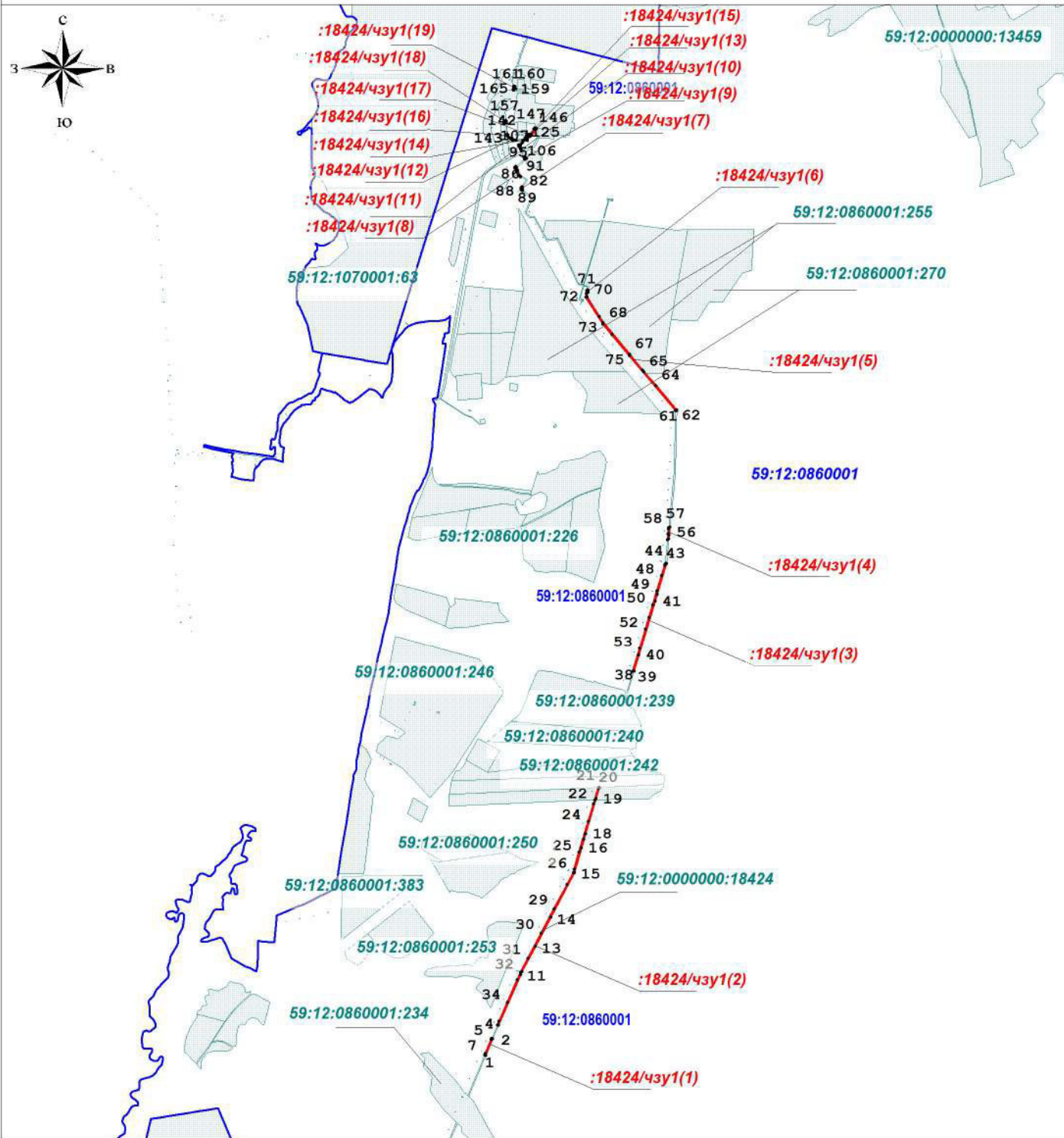
Приложение: схема предполагаемых к использованию земель или части земельного участка.

Начальник Управления  
земельно-имущественных отношений  
администрации Чайковского городского округа

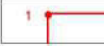




Елькина

Схема границ предполагаемого к использованию земельного участка с кадастровым номером 59:12:0000000:18424  
 Объект: "Волоконно-оптическая линия передачи (ВОЛП) УС Альметьевск – УС Башкултаево. Строительство"  
 Местоположение: Пермский край, Чайковский район  
 (от границы с Еловским районом до границы с Удмуртской республикой)  
 Категория земель: Земли сельскохозяйственного назначения  
 Вид разрешенного использования: для строительства объекта: "Волоконно-оптическая линия передачи (ВОЛП) УС Альметьевск - УС Башкултаево. Строительство"  
 Площадь части земельного участка: 11697 кв.м.  
 Масштаб 1:28000



УСЛОВНЫЕ ОБОЗНАЧЕНИЯ:

-  граница испрашиваемого земельного участка, номер поворотной точки
-  обозначение испрашиваемого земельного участка
-  граница и номер кадастрового квартала
-  земельный участок, сведения о котором содержатся в ГКН



**Каталог координат границ предполагаемого к использованию земельного участка  
с кадастровым номером 59:12:0000000:18424**

N	Координаты	
	X	Y
1	341720,41	1302874,75
2	341798,89	1302907,63
3	341799,63	1302907,95
4	341802,04	1302904,98
5	341802,04	1302904,98
6	341797,12	1302902,86
7	341729,27	1302874,31
8	341724,71	1302872,39
9	341721,94	1302871,22
1	341720,41	1302874,75
10	341865,78	1302936,79
11	342111,58	1303043,96
12	342125,02	1303050,37
13	342247,09	1303115,24
14	342387,88	1303190,05
15	342603,47	1303303,82
16	342723,43	1303338,12
17	342765,08	1303350,03
18	342791,36	1303357,88
19	342960,76	1303408,49
20	343014,92	1303424,92
21	343014,77	1303421,54
22	342954,59	1303403,35
23	342936,29	1303397,82
24	342852,07	1303372,36
25	342703,46	1303327,97
26	342620,23	1303304,05
27	342603,72	1303299,99
28	342546,67	1303269,12
29	342428,47	1303206,67
30	342310,49	1303144,34
31	342189,19	1303079,85
32	342121,40	1303043,87
33	342084,86	1303027,83
34	341975,98	1302980,33
35	341884,37	1302940,36
36	341867,15	1302932,96
37	341867,15	1302932,96
10	341865,78	1302936,79
38	343578,79	1303588,39
39	343578,91	1303592,90
40	343657,00	1303615,86
41	343918,54	1303694,81
42	343951,58	1303704,73
43	344101,08	1303749,62
44	344101,08	1303749,62
45	344101,00	1303749,59
46	344100,71	1303745,01
47	344092,37	1303742,49
48	344043,34	1303727,66
49	343968,45	1303705,01
50	343901,41	1303684,74
51	343840,92	1303666,44
52	343783,49	1303649,08
53	343688,78	1303620,53
38	343578,79	1303588,39
54	344216,93	1303755,77
55	344219,84	1303760,36
56	344240,61	1303762,24
57	344277,32	1303765,93
58	344274,08	1303761,32
59	344268,21	1303760,74
60	344245,10	1303758,44
54	344216,93	1303755,77
61	344839,32	1303794,67
62	344839,86	1303798,84
63	344843,50	1303798,93
64	344961,08	1303698,33
65	345027,76	1303640,74
66	345036,14	1303633,51
67	345112,64	1303571,63
68	345266,53	1303442,51
69	345295,01	1303424,73
70	345390,64	1303365,05
71	345406,05	1303363,35
72	345388,74	1303360,80
73	345260,25	1303442,73
74	345208,16	1303486,29
75	345106,58	1303571,00
76	344842,32	1303794,73
77	344840,32	1303794,68
61	344839,32	1303794,67
78	345413,05	1303364,38
79	345413,05	1303370,03
80	345423,05	1303370,03
81	345423,05	1303365,86
78	345413,05	1303364,38

N	Координаты	
	X	Y
78	345413,05	1303364,38
79	345413,05	1303370,03
80	345423,05	1303370,03
81	345423,05	1303365,86
78	345413,05	1303364,38
82	345912,64	1303052,71
83	345914,35	1303050,69
84	345917,38	1303052,70
85	345921,15	1303052,69
86	345921,13	1303047,99
87	345919,18	1303046,69
88	345909,86	1303046,72
89	345904,77	1303052,73
82	345912,64	1303052,71
90	345971,36	1303044,74
91	345975,48	1303040,81
92	345998,86	1303030,60
93	346014,29	1303023,26
94	346014,67	1303023,71
95	346020,44	1303021,19
96	346016,34	1303016,43
97	345996,32	1303025,17
98	345978,73	1303033,54
90	345971,36	1303044,74
99	346056,14	1303064,08
100	346059,94	1303070,98
101	346068,68	1303065,85
102	346065,58	1303060,71
103	346058,24	1303065,02
104	346057,01	1303063,60
99	346056,14	1303064,08
105	346096,21	1303048,91
106	346096,52	1303049,49
107	346105,91	1303043,97
105	346096,21	1303048,91
108	346117,88	1303037,88
109	346121,54	1303042,75
110	346126,87	1303040,03
111	346135,23	1303051,20
112	346135,31	1303051,31
113	346135,55	1303051,57
114	346136,25	1303052,34
115	346123,30	1303035,12
108	346117,88	1303037,88
116	346147,92	1303022,32
117	346151,45	1303008,81
118	346155,68	1303004,10
119	346160,33	1302989,95
120	346159,46	1302990,92
121	346150,37	1303001,03
122	346148,36	1303007,13
116	346147,92	1303022,32
123	346148,05	1303056,44
124	346148,22	1303060,77
125	346156,38	1303069,31
126	346157,04	1303066,36
127	346155,99	1303065,21
123	346148,05	1303056,44
128	346148,59	1303076,69
129	346159,81	1303078,76
130	346150,60	1303071,45
131	346149,95	1303070,59
128	346148,59	1303076,69
132	346159,53	1303072,61
133	346166,61	1303080,02
134	346170,54	1303080,75
135	346169,78	1303083,34
136	346174,56	1303088,35
137	346174,57	1303088,32
138	346176,52	1303081,70
139	346169,61	1303074,48
132	346159,53	1303072,61
140	346165,78	1302983,89
141	346175,01	1302982,60
142	346177,47	1302979,86
143	346168,57	1302980,79
140	346165,78	1302983,89
144	346167,04	1303092,15
145	346199,76	1303118,13
146	346206,28	1303118,46
147	346206,70	1303113,30
148	346205,87	1303112,43
149	346200,32	1303112,15
150	346175,35	1303094,89
151	346172,62	1303094,39
152	346174,02	1303090,04
153	346168,98	1303086,04

N	Координаты	
	X	Y
154	346168,83	1303086,56
144	346167,04	1303092,15
155	346230,29	1302974,37
156	346237,56	1302973,82
157	346243,34	1302973,01
155	346230,29	1302974,37
158	346390,64	1303011,25
159	346397,20	1303019,37
160	346409,06	1303015,72
161	346409,56	1303011,29
162	346404,32	1303010,90
163	346399,32	1303012,44
164	346397,67	1303010,40
165	346392,91	1303010,05
158	346390,64	1303011,25

