



АДМИНИСТРАЦИЯ  
ЧАЙКОВСКОГО ГОРОДСКОГО ОКРУГА  
УПРАВЛЕНИЕ  
ЗЕМЕЛЬНО-ИМУЩЕСТВЕННЫХ  
ОТНОШЕНИЙ

ул. Ленина, д. 67/1, г. Чайковский, Пермский край, 617760  
Тел/факс: (34241) 4-73-75  
E-mail: uzio@chaykovsky.permkrai.ru  
ОКПО 35288925 ОГРН 1185958071562  
ИНН/КПП 5959002592/595901001

10.01.2023 № 02-01-06-01-23

На № \_\_\_\_\_ от \_\_\_\_\_

АО «Газпром  
газораспределение Пермь»  
ул. Петропавловская, 43,  
г. Пермь, 614000

Чайковский отдел  
Управления Росреестра  
по Пермскому краю

Правовое управление  
администрации Чайковского  
городского округа

**О предоставлении решения**

**РЕШЕНИЕ № 497  
о размещении объектов**

г. Чайковский,  
Пермский край

30 декабря 2022

**Управление земельно-имущественных отношений администрации Чайковского городского округа**, в лице начальника Управления **Елькиной Ларисы Александровны**, действующей на основании Положения об Управлении земельно-имущественных отношений администрации города Чайковского, утвержденного решением Думой Чайковского городского округа от 19 декабря 2018 г. № 99,

разрешает **Акционерному обществу «Газпром газораспределение Пермь»** (ИНН 5902183841, ОГРН 1025900512670, адрес: 614000, г. Пермь, ул. Петропавловская, 43, телефон: 8 (342) 218 11 00, e-mail: ugaz@ugaz.ru) размещение объекта: **«Газопровод давлением до 1,2 Мпа включительно, для размещения которого не требуется разрешение на строительство»**, на землях, государственная собственность на которые не разграничена, номер кадастрового квартала 59:12:0240000, из состава земель населенных пунктов, площадью 512 кв.м,

на срок: до **29 декабря 2023** года,  
местоположение: **Пермский край, Чайковский г. о., с. Кемуть,**  
**ул. Комсомольская, к дому 6, кв. 2.**

Приложение:

схема предполагаемых к использованию земель или части земельного участка.

Начальник Управления  
земельно-имущественных отношений  
администрации Чайковского городского округа



Л.А. Елькина

Схема предлагаемых к использованию земель или части земельного участка

Объем: Газовый коллектор до 1,2 Мпа, для размещения котлов, не требуется разрешения на строительство

Местонахождение: расположенный по адресу: Пермский край, г.о. Чайковский, с. Косово, ул. Бокановская, в доме №, кв. 2

Планируемая земля или часть земельного участка, кв.м.: 212

Категория земель: земли населенных пунктов

Вид разрешенного использования: -

Описание границ земельных участков:









От точки n1 до точки n3 - земельный участок с кадастровым номером 59-12-0240000-284

От точки n3 до точки n5 - земли общего пользования

От точки n5 до точки n7 - земельный участок с кадастровым номером 59-12-0240000-788

От точки n7 до точки n1 - земли общего пользования

Условные обозначения:

-  - границы в координатном пространстве земельного участка, сведения о которых внесены в ЕГРН
-  - границы в координатном пространстве земельного участка, сведения о которых внесены в ЕГРН
-  - границы кадастрового квартала
-  - предлагаемый участок земель, на которых планируется размещение объекта
-  - зоны с особыми условиями использования территории, сведения о которых внесены в ЕГРН
-  - обозначение запрашиваемого земельного участка
-  - характерная точка границ земель или части земельного участка
-  - номер кадастрового квартала

Каталог координат, м

№ точки границы	X	Y
n1	36852586	1274808.78
n2	36853867	1274802.88
n3	368545.16	1274812.88
n4	368548.78	1274817.98
n5	36859924	1274832.18
n6	36882163	1274868.48
n7	368583.13	1274868.17
n8	36858527	1274871.48
n9	368598.18	1274865.78
n10	36888920	1274879.28
n11	36858329	1274877.78
n12	36859950	1274881.48
n13	36854186	1274828.58
n14	36853184	1274803.48
n1	36852586	1274808.78



Масштаб 1:500

Завершил:



/ Егорова И.В.