



АДМИНИСТРАЦИЯ  
ЧАЙКОВСКОГО ГОРОДСКОГО ОКРУГА  
**УПРАВЛЕНИЕ  
ЗЕМЕЛЬНО-ИМУЩЕСТВЕННЫХ  
ОТНОШЕНИЙ**

ул. Ленина, д. 67/1, г. Чайковский, Пермский край, 617760

Тел/факс: (34241) 4-73-75

E-mail: uzio@chaykovsky.permkrai.ru

ОКПО 35288925 ОГРН 1185958071562

ИНН/КПП 5959002592/595901001

АО «МБКИ»

ул. Спешилова, зд. 96АА, этаж 1

г. Пермь,

Пермский край

Чайковский отдел

Управления Росреестра

по Пермскому краю

№ 02-01-06-01-1437

На № 02-01-06-01-1252 от 08.04.2024

Правовое управление

администрации Чайковского

городского округа

**О предоставлении решения**

**РЕШЕНИЕ № 64  
о размещении объектов**

г. Чайковский,

Пермский край

19.04.2024

**Управление земельно-имущественных отношений администрации Чайковского городского округа**, в лице начальника Управления **Елькиной Ларисы Александровны**, действующей на основании Положения об Управлении земельно-имущественных отношений администрации города Чайковского, утвержденного решением Чайковской городской Думы от 19 декабря 2018 г. № 99,

разрешает **Акционерному Обществу «МБКИ»** (ИНН 5907048892, ОГРН 1115907002089, адрес: 614018, Пермский край, г. Пермь, ул. Спешилова, зд. 96АА, этаж 1, телефон: 8 (342) 257 90 59, e-mail: info@pss.ru) размещение объекта: **«Зарядные станции (терминалы) для электротранспорта»**, на части земельного участка с кадастровым номером 59:12:0010330:441, площадью **33 кв.м.**,

на срок: **5 лет**,

местоположение: **Пермский край, г. Чайковский, ул. Карла Маркса.**

Приложение: схема предполагаемых к использованию земель или части земельного участка

Начальник Управления  
земельно-имущественных отношений  
администрации Чайковского городского округа Л.А. Елькина



## Схема предполагаемых к использованию земель или части земельного участка

Объект: Зарядные станции (терминалы) для электротранспорта

Местоположение: Пермский край, г.о. Чайковский, г. Чайковский, ул. Карла Маркса





Площадь земель или части земельного участка: 33 кв. м.

Категория земель: Земли населенных пунктов

Описание границ смежных землепользователей:

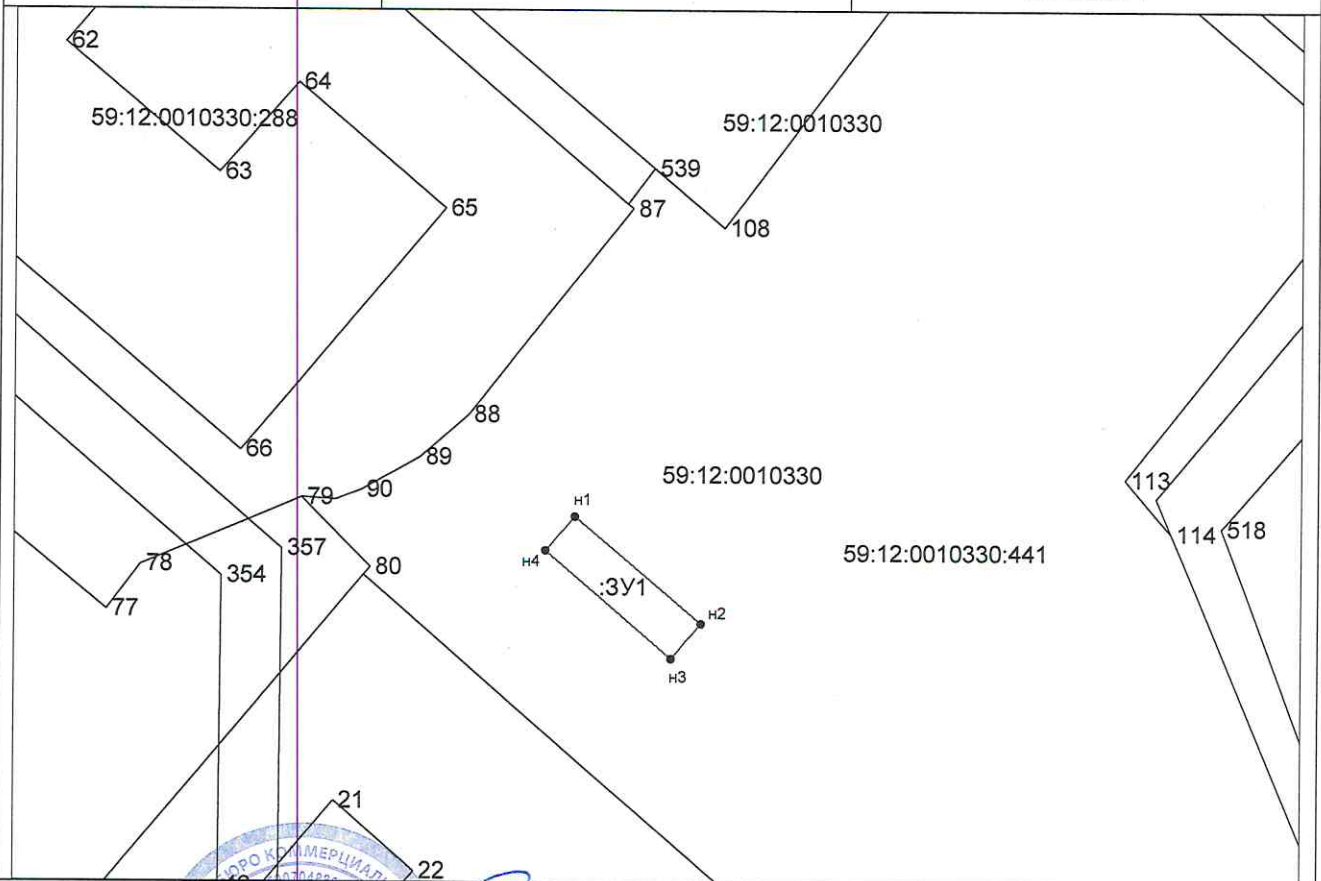
От точки н1 до точки н1 – земельный участок с кадастровым номером 59:12:0010330:441

Условные обозначения:

 - предполагаемый участок земель, на которых планируется размещение объекта	:ЗУ1 - обозначение запрашиваемого земельного участка
 - границы и номер земельного участка, сведения о которых внесены в ГКН	• н1 – характерная точка границ земель или части земельного участка
 - границы и номер объекта капитального строительства, сведения о которых внесены в ЕГРН	59:12:0010330 – номер кадастрового квартала
 - граница кадастрового квартала	Система координат - МСК 59
(1) – обозначение контура многоконтурного земельного участка	Условный номер участка :ЗУ1

Каталог координат, м

№ точки границы	X	Y
н1	380752.66	1286798.14
н2	380745.55	1286806.52
н3	380743.25	1286804.54
н4	380750.39	1286796.20
н1	380752.66	1286798.14



М 1:500

Заявитель



МП

(подпись, расшифровка подписи)

(для юридических лиц и индивидуальных предпринимателей)

/ М. П. Политов /