



АДМИНИСТРАЦИЯ
ЧАЙКОВСКОГО ГОРОДСКОГО ОКРУГА
**УПРАВЛЕНИЕ
ЗЕМЕЛЬНО-ИМУЩЕСТВЕННЫХ
ОТНОШЕНИЙ**

ул. Ленина, д. 67/1, г. Чайковский, Пермский край, 617760

Тел/факс: (34241) 4-73-75

E-mail: uzio@chaykovsky.permkrai.ru

ОКПО 35288925 ОГРН 1185958071562

ИНН/КПП 5959002592/595901001

МКУ «Чайковское управление
капитального строительства»
ул. Советская, 10,
г. Чайковский

Чайковский отдел
Управления Росреестра
по Пермскому краю

№ 02-01-06-01-1245

На № 14-05-09-101 от 22.03.2024

Правовое управление
администрации Чайковского
городского округа

О предоставлении решения

**РЕШЕНИЕ № 55
о размещении объектов**

г. Чайковский,
Пермский край

05.04.2024

Управление земельно-имущественных отношений администрации Чайковского городского округа, в лице начальника Управления Елькиной Ларисы Александровны, действующей на основании Положения об Управлении земельно-имущественных отношений администрации города Чайковского, утвержденного решением Чайковской городской Думы от 19 декабря 2018 г. № 99,

разрешает Муниципальному казенному учреждению «Чайковское управление капитального строительства» (ИНН 5920033126, ОГРН 1105920000097, адрес: 617762, г. Чайковский, ул. Советская, 10, телефон: 8 (342)7 40 90, e-mail: chaic.uks@yandex.ru) размещение объекта: «Элементы благоустройства территории, в том числе малые архитектурные формы, за исключением некапитальных нестационарных строений и сооружений, рекламных конструкций, применяемых как составные части благоустройства территории», на части земельного участка с кадастровым номером 59:12:0000000:519, на землях, государственная собственность на которые не разграничена, номера кадастровых кварталов 59:12:0010307, 59:12:0010313, 59:12:0010316, 59:12:0010317, площадью **11266 кв.м.,
на срок: **1** год,**

местоположение: **Пермский край, г. Чайковский.**

Приложение: схема предполагаемых к использованию земель или части земельного участка

Начальник Управления
земельно-имущественных отношений
администрации Чайковского городского округа



Л.А. Елькина

**СХЕМА ПРЕДПОЛАГАЕМЫХ К ИСПОЛЬЗОВАНИЮ ЗЕМЕЛЬ ИЛИ ЧАСТИ
ЗЕМЕЛЬНОГО УЧАСТКА**

Объект: Благоустройство территории в кадастровых кварталах 59:12:0010307, 59:12:0010313, 59:12:0010316, 59:12:0010317

Местоположение: Российская Федерация, Пермский край, г.о. Чайковский, г. Чайковский

Площадь земель или части земельного участка, кв. м: 11266

Категория земель: Земли населенных пунктов

Вид разрешенного использования: -

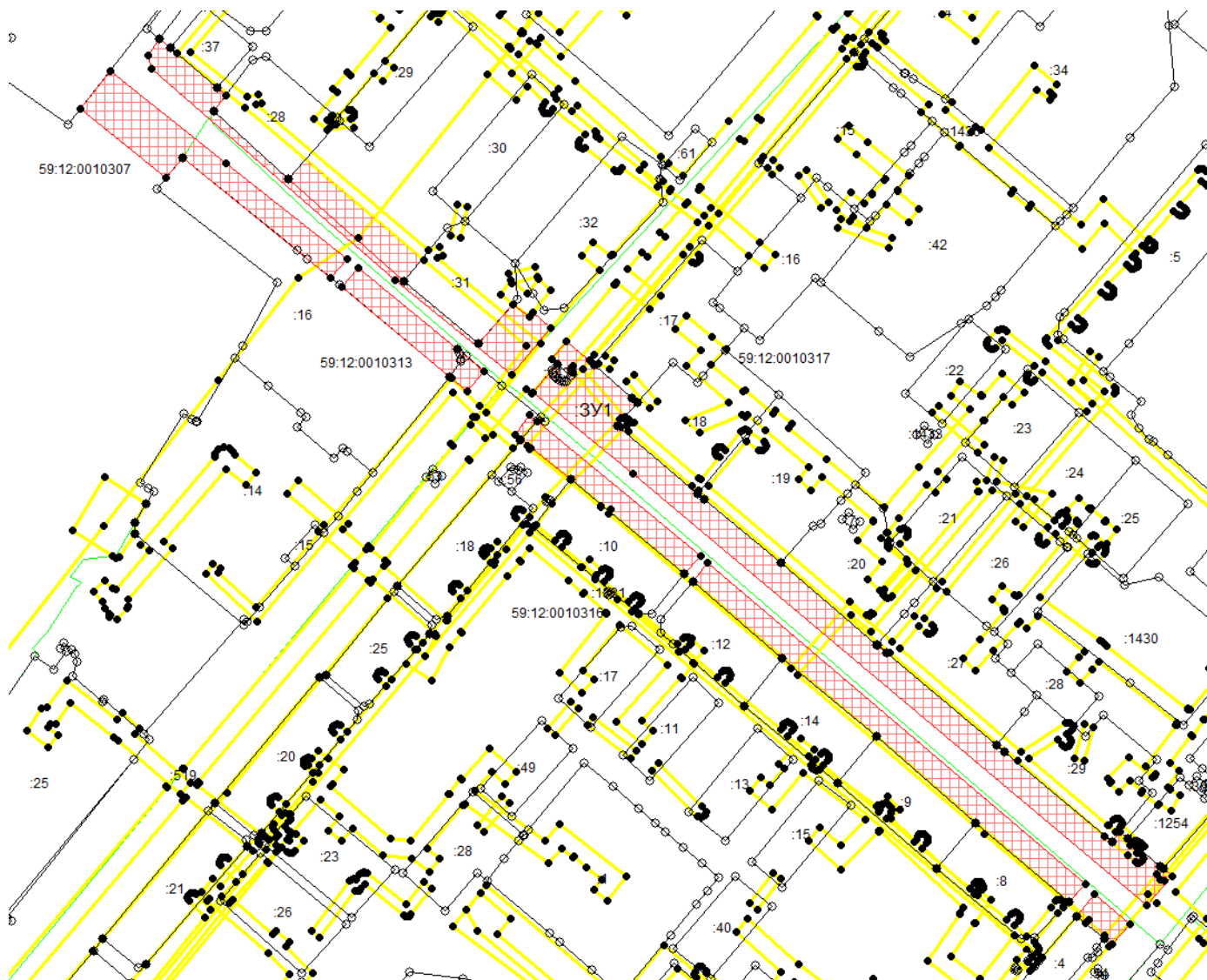
МСК-59







Каталог координат, м		
№ точки границы	X	Y
1	381053.480	1286238.760
2	381049.990	1286242.860
3	381033.770	1286261.880
4	381030.830	1286265.380
5	381024.400	1286260.500
6	380996.940	1286290.790
7	381004.820	1286297.750
8	380964.730	1286344.780
9	380955.590	1286337.360
10	380930.270	1286367.770
11	380946.190	1286381.750
12	380941.110	1286388.270
13	380942.950	1286389.790
14	380936.750	1286397.000
15	380917.740	1286381.130
16	380956.110	1286334.010
17	381041.480	1286235.240
18	381046.960	1286234.180
19	381053.480	1286238.760
17	380715.120	1286648.410
18	380703.100	1286637.970
19	380877.880	1286430.000
20	380910.700	1286389.750
21	380922.350	1286399.490
22	380924.280	1286397.190
23	380931.360	1286403.200
24	380921.780	1286414.410
25	380908.450	1286429.860
26	380906.630	1286431.970
27	380897.110	1286423.810
28	380869.850	1286456.100
29	380867.410	1286459.010
30	380841.650	1286489.770
31	380808.570	1286528.870
32	380805.350	1286532.710
33	380767.970	1286577.400
34	380765.380	1286580.470
35	380728.750	1286623.810
36	380732.940	1286627.290
37	380730.260	1286630.420
38	380727.190	1286634.010
39	380719.110	1286643.550
40	380717.970	1286644.910
41	380695.620	1286631.290
42	380687.280	1286623.920
43	380689.760	1286620.850
44	380698.890	1286609.600
45	380707.650	1286616.880
46	380711.690	1286612.990
47	380704.510	1286606.460
48	380736.380	1286568.830
49	380771.520	1286528.740

50	380802.960	1286490.520
51	380833.960	1286454.260
52	380841.670	1286460.390
53	380844.590	1286457.380
54	380837.120	1286451.040
55	380875.320	1286404.950
56	380891.550	1286384.890
57	380893.690	1286382.250
58	380901.480	1286388.370
59	380899.090	1286391.280
60	380919.260	1286369.890
61	380911.040	1286363.250
62	380916.950	1286355.770
63	380953.220	1286312.280
64	380961.110	1286318.870
65	380928.320	1286358.880
66	380964.750	1286314.710
67	380956.760	1286307.950
68	381005.420	1286248.000
69	380997.430	1286241.370
70	381025.160	1286206.460
71	381040.750	1286218.800
72	381003.160	1286265.540
73	380964.750	1286314.710

Описание границ смежных землепользователей: по т.16-16, 17-17, 41-41, 46-46, 59-56, 62-65, 66-66, расположен в границах земель общего пользования; по т.65-62, 56-59 расположен в границах земельного участка 59:12:00000000:519.

СХЕМА ПРЕДПОЛАГАЕМЫХ К ИСПОЛЬЗОВАНИЮ ЗЕМЕЛЬ ИЛИ ЧАСТИ ЗЕМЕЛЬНОГО УЧАСТКА



Условные обозначения:		Масштаб 1:1700
	граница предполагаемых к использованию земель	Выполнил: Кадастровый инженер ООО «Компания «Терра» 8 (34241) 3 34 24, сот.:8 9223086008 Пермский край, г.Чайковский, Приморский бульвар, 32 «А», офис 123
	граница учтенных земельных участков	
Т-1, Ж-4, Ж-2, Р-1, О-2, ТОП	территориальные зоны	
	характерная точка границы земельного участка	
	ЗОУИТ 59:12-6.419; 59:12-6.1132; 59:12-6.602; 59:12-6.1931; 59:12-6.1109; 59:12-6.1374; 59:12-6.202; 59:12-6.1042; 59:12-6.417	
	граница кадастрового квартала	
	граница объектов капитального строительства, здания, сооружения	

Заявитель: _____

(подпись, расшифровка подписи)

МП

Верно

(для юридических лиц и индивидуальных предпринимателей)