



АДМИНИСТРАЦИЯ  
ЧАЙКОВСКОГО ГОРОДСКОГО ОКРУГА  
УПРАВЛЕНИЕ  
ЗЕМЕЛЬНО-ИМУЩЕСТВЕННЫХ  
ОТНОШЕНИЙ

ул. Ленина, д. 67/1, г. Чайковский, Пермский край, 617760

Тел/факс: (34241) 4-73-75

E-mail: uzio@chaykovsky.permkrai.ru

ОКПО 35288925 ОГРН 1185958071562

ИНН/КПП 5959002592/595901001

АО «Газпром  
газораспределение Пермь»  
ул. Петропавловская, 43,  
г. Пермь, 614000

Чайковский отдел  
Управления Росреестра  
по Пермскому краю

№ 02-01-06-01-1168

На № 02-01-06-01-1070 от 25.03.2024

Правовое управление  
администрации Чайковского  
городского округа

**О предоставлении решения**

**РЕШЕНИЕ № 56**  
**о размещении объектов**

г. Чайковский,  
Пермский край

29.03.2024


**Управление земельно-имущественных отношений администрации Чайковского городского округа, в лице начальника Управления Елькиной Ларисы Александровны, действующей на основании Положения об Управлении земельно-имущественных отношений администрации города Чайковского, утвержденного решением Чайковской городской Думы от 19 декабря 2018 г. № 99,**

**разрешает Акционерному обществу «Газпром газораспределение Пермь» (ИНН 5902183841, ОГРН 1025900512670, адрес: 614000, г. Пермь, ул. Петропавловская, 43, телефон: 8 (342) 218 11 00, e-mail: ugaz@ugaz.ru) размещение объекта: «Газопровод давлением до 1,2 Мпа включительно, для размещения которого не требуется разрешение на строительство», на части земельного участка с кадастровым номером 59:12:0010555:310, на землях, государственная собственность на которые не разграничена, номер кадастрового квартала 59:12:0010554, 59:12:0010555, из состава земель населенных пунктов, площадью 151 кв.м.,  
на срок: 1 год,**

местоположение: **Пермский край, г. Чайковский, ул. Пушкина, к дому 69.**

Приложение: **схема предполагаемых к использованию земель или части земельного участка**

Начальник Управления  
земельно-имущественных отношений  
администрации Чайковского городского округа



**Л.А. Елькина**

## Схема предполагаемых к использованию земель или части земельного участка

Объект: Газопровод давлением до 1,2 Мпа. для размещения которого не требуется разрешения на строительство

Местоположение: расположенных по адресу: Пермский край, г.о. Чайковский, г Чайковский, ул Пушкина, к дому 69

Площадь земель или части земельного участка, кв.м.: 151

Категория земель: земли населенных пунктов

Вид разрешенного использования: -

Описание границ смежных землепользователей:

От точки н1 до точки н2 - земельный участок с кадастровым номером 59:12:0010554:34

От точки н2 до точки н3 - земли общего пользования

От точки н3 до точки н5 - земельный участок с кадастровым номером 59:12:0010555:310









От точки н5 до точки н8 - земли общего пользования

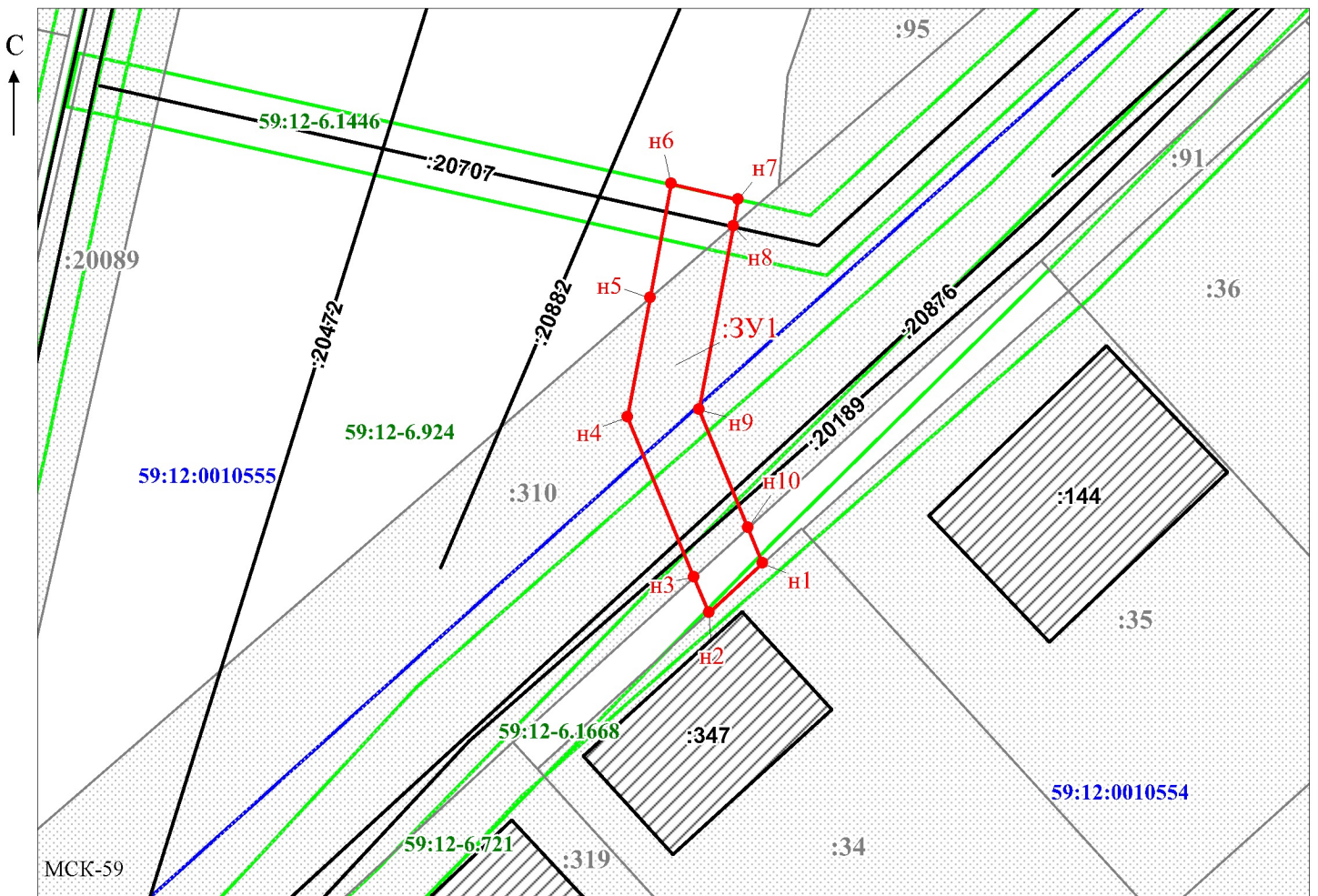
От точки н8 до точки н10 - земельный участок с кадастровым номером 59:12:0010555:310

От точки н10 до точки н1 - земли общего пользования

### Каталог координат, м

№ точки границы	X	Y
н1	376964.32	1284223.49
н2	376960.75	1284219.57
н3	376963.33	1284218.50
н4	376974.96	1284213.67
н5	376983.63	1284215.29
н6	376991.95	1284216.85
н7	376990.81	1284221.70
н8	376988.87	1284221.34
н9	376975.50	1284218.85
н10	376966.90	1284222.42
н1	376964.32	1284223.49

- Условные обозначения:**
-  - границы и номер объекта капитального строительства, сведения о которых внесены в ЕГРН
  -  - границы и номер земельного участка, сведения о которых внесены в ЕГРН
  -  - граница кадастрового квартала
  -  - предполагаемый участок земель, на которых планируется размещение объекта
  -  - зоны с особыми условиями использования территории, сведения о которых внесены в ЕГРН
  -  - обозначение запрашиваемого земельного участка
  -  - характерная точка границ земель или части земельного участка
  -  - номер кадастрового квартала



Масштаб 1:500

/Егошина И.В.

Заявитель: \_\_\_\_\_

МП

(подпись, расшифровка подписи)

(для юридических лиц  
и индивидуальных предпринимателей)

01-06-01-3340 от 05.07.23

№56 от 28.03.2024

